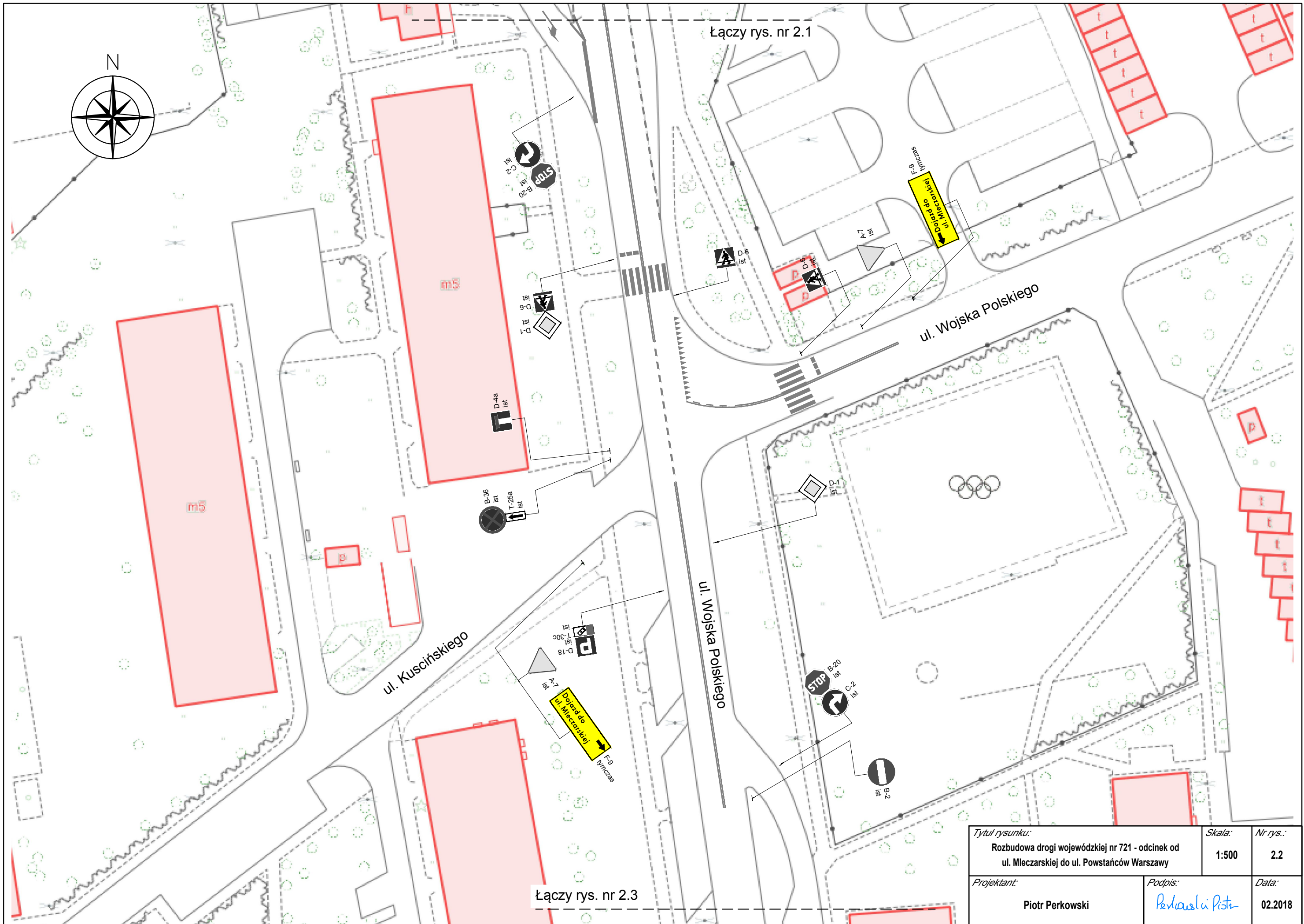



Tytuł rysunku: Rozbudowa drogi wojewódzkiej nr 721 - odcinek od ul. Mleczarskiej do ul. Powstańców Warszawy		Skala: 1:500	Nr rys.: 2.1
Projektant: Piotr Perkowski		Podpis: <i>Piotr Perkowski</i>	Data: 02.2018



Łączy rys. nr 2.1



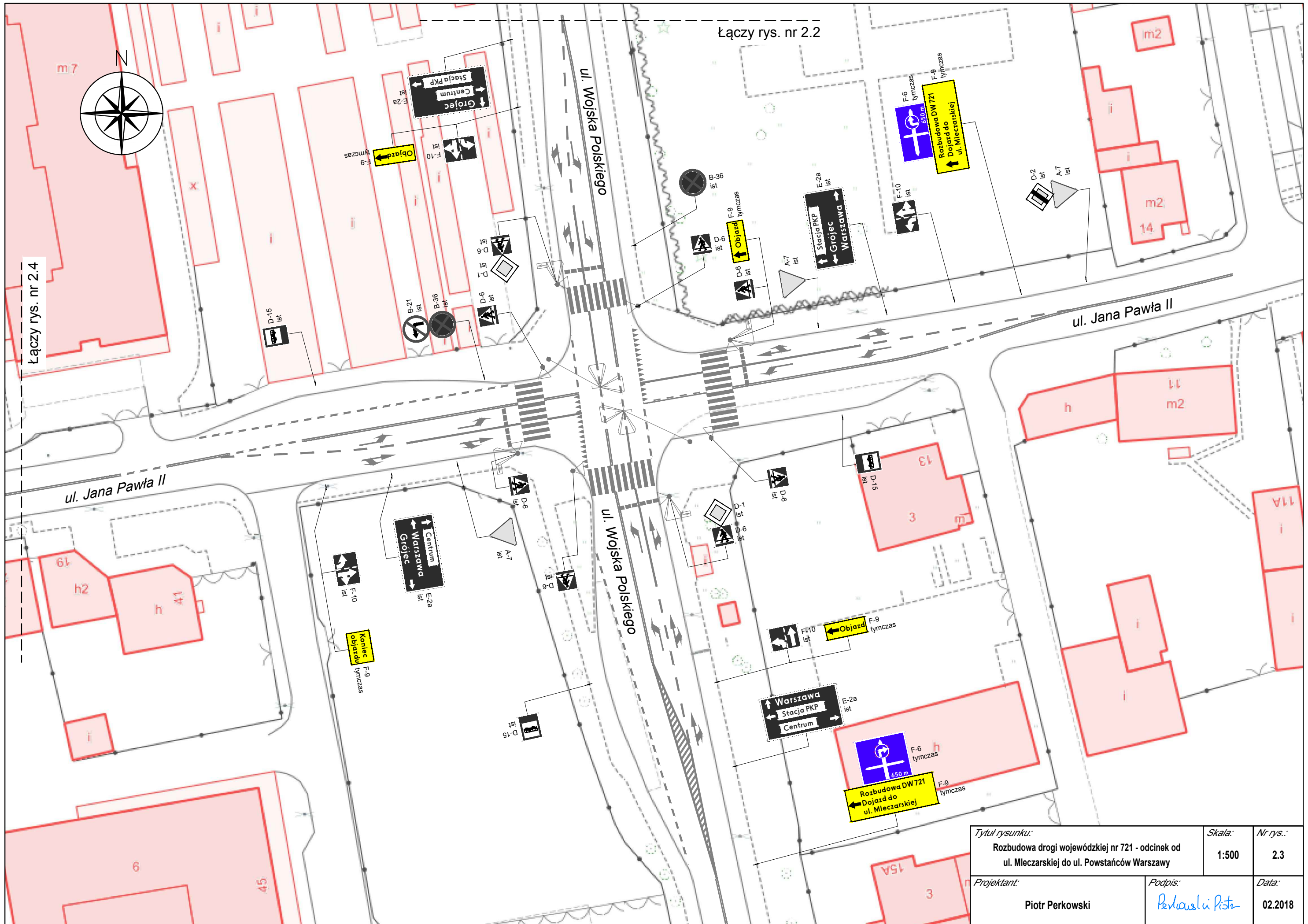
ul. Kusińskiego

ul. Wojska Polskiego

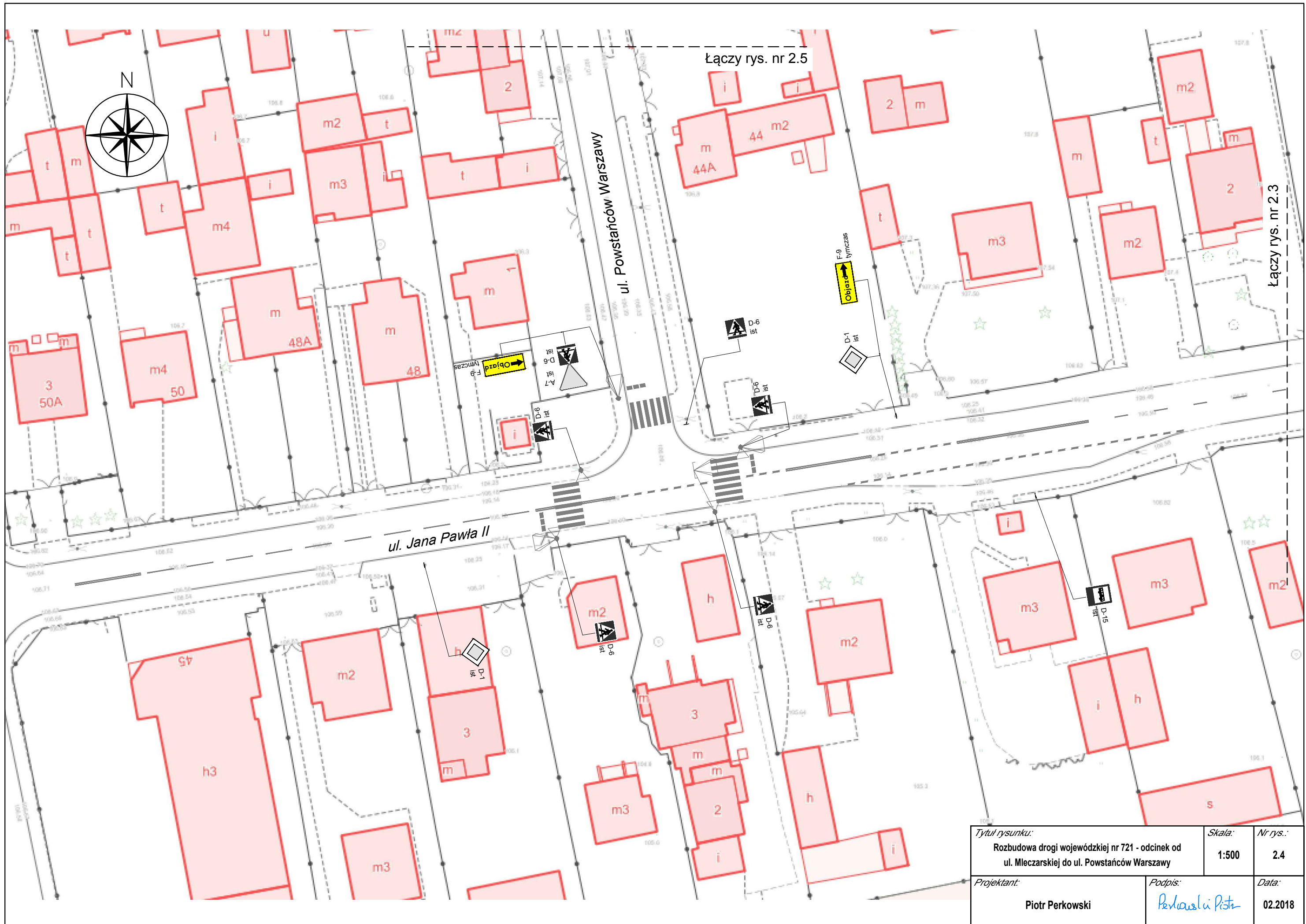
ul. Wojska Polskiego

Łączy rys. nr 2.3

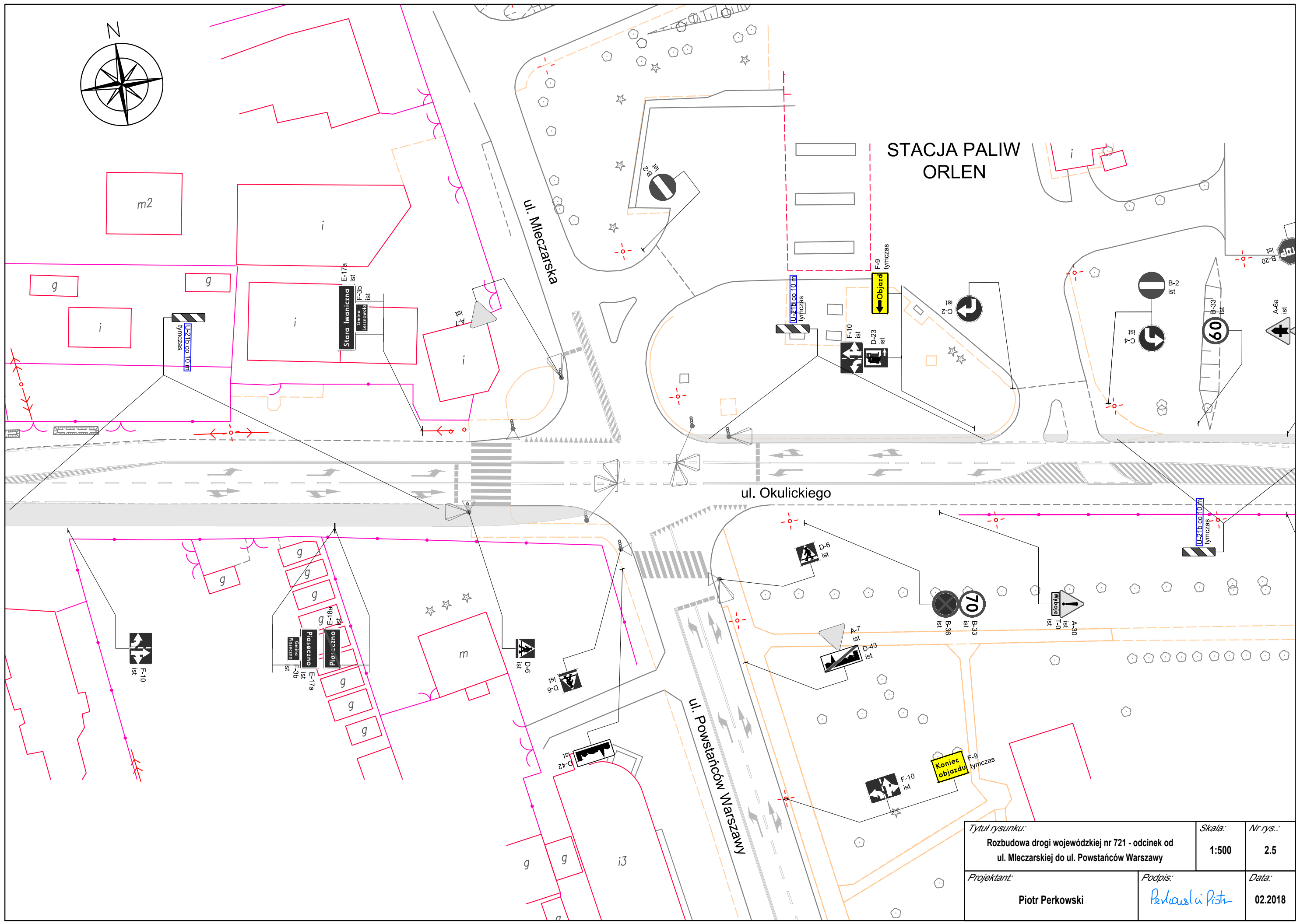

Tytuł rysunku: Rozbudowa drogi wojewódzkiej nr 721 - odcinek od ul. Mleczarskiej do ul. Powstańców Warszawy		Skala: 1:500	Nr rys.: 2.2
Projektant: Piotr Perkowski		Podpis: <i>Perkowski Piotr</i>	Data: 02.2018



Tytuł rysunku: Rozbudowa drogi wojewódzkiej nr 721 - odcinek od ul. Mleczarskiej do ul. Powstańców Warszawy		Skala: 1:500	Nr rys.: 2.3
Projektant: Piotr Perkowski		Podpis: <i>Perkowski Piotr</i>	Data: 02.2018



Tytuł rysunku: Rozbudowa drogi wojewódzkiej nr 721 - odcinek od ul. Mleczarskiej do ul. Powstańców Warszawy		Skala: 1:500	Nr rys.: 2.4
Projektant: Piotr Perkowski		Podpis: <i>Perkowski Piotr</i>	Data: 02.2018



STACJA PALIW
ORLEN

ul. Mleczarska

ul. Okulickiego

ul. Powstańców Warszawy

Tytuł rysunku: Rozbudowa drogi wojewódzkiej nr 721 - odcinek od ul. Mleczarskiej do ul. Powstańców Warszawy		Skala: 1:500	Nr rys.: 2.5
Projektant: Piotr Perkowski		Podpis: <i>Piotr Perkowski</i>	Data: 02.2018