



Sesja Rady Miejskiej

odbędzie się 13 listopada 2019 r. o godzinie 9.30 w sali konferencyjnej Urzędu Miasta i Gminy, Piaseczno, ul. Kościuszki 5.

Urząd na Świętojańskiej

Pod koniec października do nowej siedziby przeniosą się MGOPS oraz wydziały Urzędu Miasta, które do tej pory funkcjonowały w biurowcu przy ul. Wojska Polskiego 54.

*str. 3



Tadeusz Drozda

W ramach Wtorków z Satyrą w Domu Kultury, 26 listopada o godzinie 20.00, spotkanie ze znanym aktorem, satyrykiem i konferansjerem, które poprowadzi Marek Majewski.

Informacja urzędowa:

→ Sprawozdanie z sesji Rady Miejskiej

str. 2


Wymiana kart



Z końcem roku ważność tracą najstarsze karty mieszkańca. Wprowadzony zostanie nowy wzór zgodny z wytycznymi ZTM.

str. 2

Turniej wiedzy o Piasecznie



Do 25 października trwają zapisy na turniej wiedzy o Piasecznie z okazji 590. rocznicy nadania praw miejskich.

str. 3

Nowe ronda w gminie



W okresie wakacyjnym na terenie gminy Piaseczno powstało sześć nowych rond.

str. 4

Parkuj z głową

Jedną z piaseczyńskich bolączek jest plaga nieprawidłowo parkujących samochodów i łamanie przepisów w tym zakresie.

str. 7

Odsłonięcie muralu

W nowym budynku CEM powstaje mural upamiętniający 590. urodziny Piaseczna. Oficjalne odsłonięcie odbędzie się 5 listopada o godz. 17.30 tuż przed turniejem wiedzy o Piasecznie

str. 8

Dołącz do nas na Facebooku
www.facebook.com/GminaPiaseczno

Tak głosowało Piaseczno

W niedzielę 13 października br. prawie 76% mieszkańców naszej gminy odwiedziło lokale wyborcze, oddając głos na swoich przedstawicieli w Sejmie oraz Senacie.

Analizując ogólnokrajową frekwencję wyborczą, Piaseczno uplasowało się w ścisłej czołówce gmin, których mieszkańcy najliczniej uczestniczyli w wyborach. Na terenie naszej gminy najchętniej głosowali mieszkańcy Piaseczna w komisji nr 12 w Przedszkolu nr 11 (ul. Nefrytowa 14), gdzie frekwencja przekroczyła 84,35% oraz mieszkańcy Józefosławia, gdzie w komisjach nr 25, 26, 27 i 28 frekwencja wyniosła średnio ponad 80% (liderem była tu komisja numer 27 w Józefosławiu – 85,70%). Najmniej kart wyjęto z urny ustawionej w Szkole Podstawowej w Złotoklosie (komisja nr 41), gdzie głosowało 58,90% uprawnionych mieszkańców Karolina, Szczaków i Wólki Prackiej.

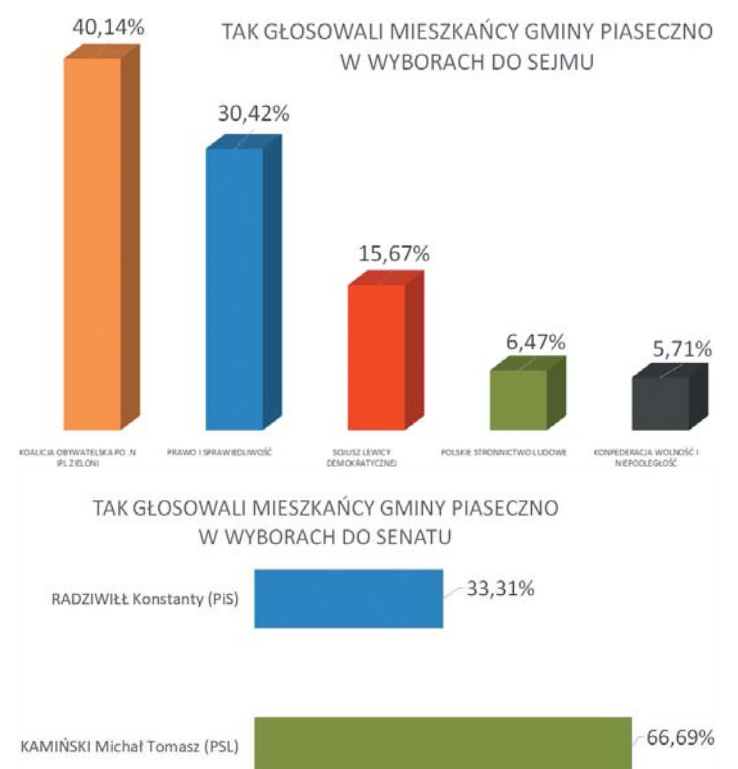
Państwowa Komisja Wyborcza opublikowała na swojej stronie dane ze wszystkich czterdziestu pięciu obwodowych komisji wyborczych utworzonych na terenie gminy Piaseczno. Pierwsze miejsce zajęła Koalicja Obywatelska, na którą oddano 40,14% głosów. Drugie miejsce zajęło Prawo i Sprawiedliwość z wynikiem 30,42% głosów. Trzecie miejsce zajął Sojusz Lewicy Demokratycznej, na który oddano 15,67% głosów. Na czwartym miejscu znalazło się Polskie Stronnictwo Ludowe z wynikiem 6,47% głosów. Ponad progiem wyborczym znalazła się również Konfederacja Wolność i Niepodległość, na którą oddano 5,71% głosów. W wyborach do Se-

natu 66,69% głosujących mieszkańców oddało głos na Michała Kamińskiego z Polskiego Stronnictwa Ludowego, natomiast 33,31% na Konstantego Radziwiłła z Prawa i Sprawiedliwości.

Wyniki ogólnopolskie różnią się od wyników lokalnych w naszej gminie. Według danych ze 100% obwodowych komisji wyborczych – w wyborach do Sejmu wygrał Komitet Wyborczy Prawo i Sprawiedliwość, zdobywając 43,59% głosów, na drugim miejscu z 27,40% głosów jest Koalicja Obywatelska (PO, .N, Zieloni), trzecie miejsce zajął Komitet Wyborczy Sojusz Lewicy Demokratycznej – 12,56% głosów. Powyżej progu wyborczego znajdują się również: Polskie Stronnictwo Ludowe – 8,55% głosów oraz Konfederacja Wolność i Niepodległość – 6,81% głosów. Pozostałe komitety znalazły się poniżej progu wyborczego. Frekwencja w wyborach w skali ogólnopolskiej wyniosła 61,74%, była więc bardzo wysoka.

– Dziękuję członkom obwodowych komisji wyborczych gminy Piaseczno oraz pracownikom Urzędu Miasta i Gminy Piaseczno za bardzo sprawne zorganizowanie i przeprowadzenie wyborów do Sejmu i Senatu na terenie naszej gminy – powiedział Arkadiusz Czapski, sekretarz Miasta i Gminy Piaseczno.

Wszystkie protokoły z czterdziestu pięciu obwodowych komisji wy-



borczych zostały przyjęte bez zastrzeżeń przez Okręgową Komisję Wyborczą Warszawa II do godziny 6.30. Informujemy, że kopie protokołów obwodowych komisji wyborczych gminy Piaseczno z wyborów parlamentarnych dostępne są do wglądu w przeciągu miesiąca od wyborów

w Urzędzie Miasta i Gminy Piaseczno, 1 piętro, pok. 36 – w godzinach pracy urzędu.

Ze szczegółowymi informacjami na temat wyników wyborów można zapoznać się na stronie internetowej: www.wybory.gov.pl/sejmsenat2019.

*

Kwesta na cmentarzu parafialnym i komunalnym w Piasecznie

Tradycyjnie już 1 listopada Społeczny Komitet Renowacji Cmentarza Parafialnego w Piasecznie przeprowadzi kwestę na cmentarzu parafialnym i komunalnym w Piasecznie.

Celem zbiórki jest renowacja najstarszych pomników i opieka nad obiektami już odrestaurowanymi. Organizatorzy zapraszają wszystkich do udziału w wydarzeniu. Pieniądze do puszek będzie można wrzucać od godz. 8.00 do 17.00, a kwestowac będą m.in. wóldarze miasta, ludzie kultury, przedstawiciele organizacji pozarządowych oraz harcerze.

Cmentarz parafialny powstał w 1796 roku, a do rejestru zabytków został wpisany w roku 1991. Na jego terenie znajduje się wiele zabytkowych grobów, które wymagają pilnych działań konserwatorskich. Najstarszy pomnik pochodzi z 1808 roku.

Datki można też przekazywać na konto bankowe: 56 1020 1169 0000 8802 0300 1898.



Burmistrz zachęca do wsparcia kwesty na cmentarzach

Foto www.facebook.com/SpolKomRen

Stowarzyszenie Społeczny Komitet Renowacji Cmentarza Parafialnego w Piasecznie. Adres: plac Piłsudskiego 10, 05-500 Piaseczno. REGON: 384327806; NIP: 1231449143; KRS: 0000802682.

Sprawozdanie z sesji Rady Miejskiej w Piasecznie

SESJA 15 16 października 2019 r.

Radni przyjęli protokół z 14. sesji Rady Miejskiej. Sprawozdanie z działalności między sesjami przedstawił przewodniczący Rady Piotr Obłoz. Po wysłuchaniu wniosków i interpelacji skarbnik zapoznała radnych z sytuacją finansową gminy.

Zmiany budżetowe

Radni wprowadzili następujące zmiany w budżecie:

- w związku z decyzją o zakupie systemu kolejkowego do Urzędu Miasta i Gminy Piaseczno zwiększono wydatki budżetowe gminy Piaseczno o kwotę 31 102 zł;
- radni wprowadzili zmiany w uchwale 41/IV/2019 Rady Miejskiej w Piasecznie, zwiększając dochody i wydatki budżetu gminy Piaseczno;
- zdecydowano o udzieleniu pomocy rzeczowej dla województwa mazowieckiego z przeznaczeniem na dofinansowanie i wykonanie przez gminę Piaseczno zadania własnego województwa "Projekt chodnika w ciągu drogi wojewódzkiej nr 722 w Bogatkach" oraz zadania własnego województwa polegającego na wykonaniu projektu poprawy bezpieczeństwa na skrzyżowaniu ul. Okulickiego z ul. Wojska Polskiego w Piasecznie;
- radni przyznali z budżetu gminy dotację na sfinansowanie prac konserwatorskich, restauratorskich lub robót budowlanych przy zabytku wpisanym do rejestru lub znajdującym się w gminnej ewidencji zabytków przy ul. Mickiewicza;
- radni dokonali zmiany załączników „Wieloletnia Prognoza Finansowa” i „Przedsięwzięcia WPF”.

Zagospodarowanie przestrzenne:

- radni podjęli uchwałę w sprawie miejscowego planu zagospodarowania przestrzennego dla terenu obrębu ewidencyjnego Pęchery oraz części terenu obrębu Pęchery-Łbiska PGR;
- uchwalono miejscowy plan zagospodarowania przestrzennego dla części wsi Głoków.

Nieruchomości:

- zdecydowano o wydzierżawieniu w trybie bezprzetargowym:
 - części działki nr 14/75 przy ul. Szkolnej,
 - części działki nr 14 przy ul. Skrzetuskiego,
 - części działki nr 56 przy ul. Paprociowej,
 - części działki nr 3/20 przy ul. Geodetów,
 - części działki nr 39 przy ul. Jeruzolimskiej,
 - części działki nr 14/3 przy ul. Julianowskiej,
 - części działki nr 118/16 obręb Józefostaw;
- radni wyrazili zgodę na sprzedaż prawa własności nieruchomości gminnej przy ul. Danuty Siedzikówny „Inki” oraz zgodę na nabycie na rzecz gminy prawa własności działki 95/12 w miejscowości Jastrzębie, oraz nabycie prawa własności działki 91/6 przy ul. Julianowskiej.

Pozostałe:

- radni postanowili o pozostawieniu bez dalszego biegu 3 zgłoszeń na ławnika, ze względu na niespełnienie wymagań formalnych;
- wybrano ławników na kadencję 2020-2023;
- radni nadali nazwę „Bitwy pod Głokowem 1794 r.” rondu na granicy miasta Piaseczno i wsi Głoków;
- uchwalono regulamin korzystania z placów zabaw i siłowni zewnętrznych będących własnością gminy;
- w związku z utratą walorów przyrodniczych radni znieśli formę ochrony przyrody dębu szypułkowego na działce 38/4 w Złotoklosie;
- określono wzór wniosku o wypłatę dodatku energetycznego;
- radni nadali statut Muzeum Piaseczna w Piasecznie;
- podjęto decyzję o zmianie składów osobowych komisji problemowych Rady Miejskiej w Piasecznie;
- radni ustalili strefę płatnego parkowania, stawki opłat za postój w strefie, wysokość opłaty dodatkowej oraz sposób ich pobierania.

Pełny protokół z sesji Rady Miejskiej oraz uchwały dostępne są na stronie internetowej www.bip.piaseczno.eu.

bezpłatny
System
Powiadamiania
SMS

Dołącz na www.piaseczno.eu

W podziękowaniu nauczycielom

Z okazji Dnia Edukacji Narodowej burmistrzowie wraz z przedstawicielami Rady Miejskiej złożyli podziękowania dyrektorom placówek oświatowych oraz wyróżnionym nauczycielom.



Wyróżnieni nauczyciele, którzy otrzymali specjalną nagrodę burmistrza



Foto Anna Grzejszczyk/URZĄD MIASTA

Uroczystość odbyła się 15 października br. w sali widowiskowej Centrum Edukacyjno-Multimedialnego. Poprowadziła ją pani Hanna Kułakowska-Michalak, I zastępca burmistrza, odpowiedzialna w gminie za oświatę. Po kolei na scenę zapraszani byli dyrektorzy przedszkoli, szkół oraz wytypowani przez poszczególne dyrekcje nauczyciele, którzy

otrzymali specjalne nagrody z rąk burmistrza Daniela Putkiewicza.

- Wiem, jak wiele wysiłku wkładacie w pracę, aby poziom w naszych placówkach był jak najwyższy. Nie zawsze idzie to w parze z możliwościami wynagradzania Was tak, abyście z tego powodu mogli czuć satysfakcję, ale pamiętajcie, że zarówno my, jak i rodzice doceniamy to, co dla

nas robicie. Chcemy, żebyście czuli się potrzebni, bo bez Was wychowanie i rozwój młodzieży na takim poziomie, jakiego oczekujemy, nie byłby możliwy - powiedziała wiceburmistrz Hanna Kułakowska-Michalak.

Spotkanie umilił występ Pawła Górskiego z zespołem, który na tę okazję przygotował specjalny repertuar, w którym

znalazły się również piosenki traktujące o szkole z przymrużeniem oka. Na koniec, po wspólnych zdjęciach, przyszedł czas na poczęstunek. Jego ozdobą był, wykonany specjalnie na tę okazję, piękny tort z elementami nawiązującymi do różnych przedmiotów szkolnych.

Wymiana Kart Mieszkańca

Z końcem roku tracą ważność wszystkie Karty Mieszkańca, na których nie ma napisu: „bilet metropolitalny”. Do końca roku ważne są Piaseczyńskie Karty Mieszkańca wydane według starego wzoru.



nowy wzór karty mieszkańca



wzór starej, wycofywanej karty

We wrześniu zeszłego roku Piaseczno przystąpiło do programu Warszawa+. Do użycia wszedł bilet metropolitalny, a gmina zaczęła robić dopłaty do tych biletów. - Jednym z warunków przystąpienia do tego programu było wycofanie starych wzorów kart. Dlatego musimy wycofać wszystkie karty, na których nie ma napisu „bilet metropolitalny” - wyjaśnia Tomasz Pawlak, kierownik Referatu Innowacji Miejskich. - Ponieważ zmieniamy wzór, musimy też fizycznie wymienić karty. Przy wymianie przedłużymy ich ważność o dwa lata. Później będzie można robić to już on-line, bez konieczności przychodzenia do urzędu i bez konieczności wymiany karty - dodaje.

Nowy wzór kart

Akcja wymiany kart i wycofywania z obiegu starego

wzoru to dobry moment, aby zaproponować mieszkańcom całkiem nowy wzór karty, spójny graficznie z nowym logo gminy i tylną częścią karty opatrzoną znakiem ZTM Warszawa. Tak więc wszyscy, którzy przyjdą wymienić swoje stare karty, dostaną już całkiem nowy wzór. Cała procedura wymiany karty jest dokładnie taka sama jak jej uzyskanie i trwa zaledwie kilka minut, a karta drukowana jest od ręki. Przy wymianie karty na nową konieczne jest zwrócenie starej wersji, która zostanie zastrzeżona. Szczegóły można znaleźć na stronie: karta.piaseczno.eu.

Karta Dużej Rodziny

Z końcem września straciły ważność również wydawane standardowo na rok Piaseczyńskie Karty Dużej Rodziny. Przypominamy, że wszystkie Karty Dużej

Rodziny powinny być odnawiane co roku. Te wydane w 2018 roku utraciły ważność z dniem 30 września 2019, natomiast te wydane w tym roku stracą ważność 30 września 2020. Karty nie będą wymieniane, dlatego nie ma konieczności ich zwracania. Data ważności zostanie przedłużona jedynie w warstwie elektronicznej.

Aby przedłużyć Kartę Dużej Rodziny, trzeba dostarczyć odpowiedni wniosek do Referatu Innowacji Miejskich mieszczącego się przy ulicy Puławskiej 5. Każdy z rodziców ubiegający się o przedłużenie karty musi wypełnić oświadczenie o władzy rodzicielskiej. W przypadku dzieci powyżej 18 roku życia konieczne jest dołączenie oświadczenia o planowanym terminie zakończenia nauki i kserokopii legitymacji szkolnej lub studenckiej. Osoby niezameldowane na stałe w gminie Piaseczno dodatkowo muszą załączyć pierwszą

stronę zeznania podatkowego PIT za rok 2018 z potwierdzeniem złożenia w Urzędzie Skarbowym, ze wskazaniem adresu zamieszkania na terenie gminy Piaseczno. W przypadku rozliczania się przez Internet dodatkowo należy okazać UPO (Urzędowe Poświadczenie Odbioru).

Bilet okresowy ZTM

Jeśli na karcie zakodowany jest bilet komunikacji miejskiej na okres dłuższy niż termin ważności karty, to należy zgłosić się do Referatu Innowacji Miejskich z daną kartą. Tam zostanie wydane zaświadczenie o posiadaniu numerze karty oraz nowa karta. Z tym kompletem trzeba udać się do punktu obsługi pasażera ZTM, np. na dworzec PKP w Piasecznie, i na tej podstawie przekazać bilet ze starej karty na nową. Można też wyjeżdżać bilet do końca i dopiero wtedy wymienić kartę.

Interaktywny Turniej Wiedzy o Piasecznie

Z okazji 590. rocznicy nadania praw miejskich miastu Piaseczno zapraszamy mieszkańców na specjalne wydarzenie, które odbędzie się 5 listopada br. w hali sportowej CEM. Zapisy do 25 października na turniej@piaseczno.eu.

Turniej będzie miał charakter multimedialnego widowiska, podczas którego rywalizacja będzie się odbywać na żywo, a uczestnicy będą odpowiadać na pytania testowe za pomocą tabletów. Wyniki oraz specjalne przerywniki będą prezentowane na dużym ekranie. Wydarzenie odbędzie się 5 listopada br. w hali sportowej w nowym Zespole Szkolno-Przedszkolnym w Piasecznie przy ul. Jana Pawła II 55 (Centrum Edukacyjno-Multimedialne) i będzie

podzielone na dwie części. Pierwsza o godz. 15.00 przeznaczona jest dla młodzieży. Drużyny klas 6–8 zostały do niej zgłoszone przez poszczególne szkoły. Natomiast o godz. 18.00 w quizie będą uczestniczyć trzysobowe zespoły złożone z przedstawicieli różnych instytucji, grup zawodowych i koleżeńskich, zgłoszone przez Internet. Zabawa ta jest zwieńczeniem całorocznych obchodów 590. rocznicy nadania praw miejskich, które Piaseczno

otrzymało dokładnie 5 listopada 1429 roku.

Formuła Turnieju Wiedzy o Piasecznie jest bardzo atrakcyjna i wartościowa również dla publiczności. W związku z tym zapraszamy zainteresowanych mieszkańców do przybycia i dopingowania rywalizujących zespołów oraz sprawdzenia własnej wiedzy na temat naszego miasta. Będzie to okazja do wspólnego świętowania i przypomnienia bogatej historii Piaseczna. A na zakończenie intelektualnych zmagani dla wszystkich przybyłych została przygotowana niespodzianka.

Regulamin oraz to, jak tego typu zabawa wyglądała w innych miastach, można zobaczyć na stronie internetowej: www.piaseczno.eu.



Przykładowe zdjęcie, jak turniej wyglądał w jednym z polskich miast

zdjęcie organizatora turnieju

Internet rzeczy

Gmina Piaseczno przystąpiła do budowy sieci miejskich czujników, które dostarczą informacji nt. wolnych miejsc parkingowych, będą monitorować stan koszy na śmiecie oraz drożność kanałów i przepustów.

Na początek czujniki trafią na największy w mieście parking samochodowy zlokalizowany pomiędzy ulicami Zgody i Sierakowskiego. Łącznie monitoringu zostanie objętych 120 miejsc parkingowych. Sensory będą komunikować się z bazą systemu za pomocą nowoczesnej sieci LoRaWAN, charakteryzującej się bardzo niskim zapotrzebowaniem na energię elektryczną. Ta specjalna sieć, nazywana również siecią Internetu rzeczy (ang. IoT Internet of Things), pozwala na eksploatację tysięcy czujników zasilanych bateriami. Średnia żywotność baterii w tych czujnikach to od 5 do 8 lat. Daje to miastu dostęp do nowoczesnej, taniej technologii, która dotychczas dostępna była jedynie dla sieci przemysłowych wykorzystywanych w zakładach produkcyjnych. Wykorzystanie jej w warunkach miejskich pozwala na uzyskiwanie danych dostępnych dla odpowiednich służb, które mogą w krótkim czasie zareagować na wskazania czujników.

Czujniki w śmietnikach, przepustach, na parkingu

– W Piasecznie rozpoczynamy dopiero przygotowanie Internetu rzeczy, który energicznie wkracza do miejskich przestrzeni. Dbając o potrzeby naszych mieszkańców, pragniemy dostarczać im wiedzy, która pozwoli np. na łatwiejsze znalezienie miejsca parkingowego – mówi burmistrz Piaseczna Daniel Putkiewicz. – Jednocześnie sieć będzie zbierać dane z innych czujników. Planujemy testy czujników monitorujących stan wypełnienia koszy na śmiecie oraz przymierzamy się do montażu czujników w normalnych miejscach na przepustach i kanałach melioracyjnych. Wczesne ostrzeżenie o sytuacji potencjalnie niebezpiecznej da szansę służbom na odpowiednią reakcję – wyjaśnia burmistrz.

Współpraca z aplikacjami

Na początek dane z czujników będą wyświetlane na tabli-

cach świetlnych, które zostaną ulokowane przy wjeździe na parking od ul. Sierakowskiego oraz na skrzyżowaniu ul. Chyliczowskiej z ul. Zgody. W drugiej fazie projektu planowana jest integracja z aplikacjami mobilnymi oraz oprogramowaniem nawigacji samochodowych. Dane z innych miejskich sensorów trafią bezpośrednio do służb miejskich odpowiedzialnych za konkretne czynności w mieście.

W ramach projektu przewidziane jest również zastosowanie czujnika temperatury, miernika hałasu oraz higrometru mierzącego wilgotność powietrza. Wszystkie te przyrządy zamontowane zostaną w jednej obudowie i przestawiane będą w różne części miasta. Na podstawie zebranych w ten sposób danych powstanie mapa hałasu i rozkładu temperatury, która zostanie udostępniona również mieszkańcom na portalu mapowym gminy: www.mapy.piaseczno.eu. Zebrane dane po-

służą miastu do podjęcia działań zapobiegających niekorzystnym zjawiskom.

Analiza ruchu

W przyszłym roku planowana jest rozbudowa sieci detektorów miejskich, które umożliwią prowadzenie stałych analiz ruchu pojazdów na gminnych ulicach, wprowadzenie automatyki sterowania ruchem czy wykrywanie parkowania w niedozwolonych miejscach. Zastosowanie tej technologii w warunkach miejskich jest bardzo szerokie i umożliwia monitoring niemal wszystkich gałęzi działalności miasta, od wykrywania niesprawności w oświetleniu ulicznym po detekcję stanu wilgotności gleby na miejskich trawnikach.

Rozpoczynając budowę tej sieci, gmina Piaseczno wkracza w cyfrowy świat inteligentnych miast – Smart City.

Przenosiny na Świętojańską



Foto Łukasz Wyleziński/URZĄD MIASTA

Wydziały i jednostki Urzędu Miasta, które do tej pory miały siedzibę przy ul. Wojska Polskiego 54, przenoszą się do nowego budynku przy ul. Świętojańskiej 5a.

W nowym obiekcie od 24 października będzie funkcjonował Miejsko-Gminny Ośrodek Pomocy Społecznej, a od 28 października także Wydział Gospodarki Odpadami, Wydział Ochrony Środowiska i Gospodarki Rolnej, Referat Zarządzania Kryzysowego, Spraw Obronnych i Ochrony Przeciwpowarowej. W dniach 25–28 października w związku z przeprowadzką wydziały te nie będą przyjmowały interesantów, a sprawy będą przyjmowane w kancelarii w urzędzie przy ul. Kościuszki 5.

Obiekt, który ma 1 512 mkw. powierzchni, został wynajęty na czas nieokreślony z rocznym okresem wypowiedzenia. Mimo że jest o pięćdziesiąt procent większy od dotychczasowej powierzchni najmu w biurcu przy ul. Wojska Polskiego, cena za wynajem jest o blisko 100 tys. zł netto rocznie niższa. Stąd decyzja o przeprowadzce.

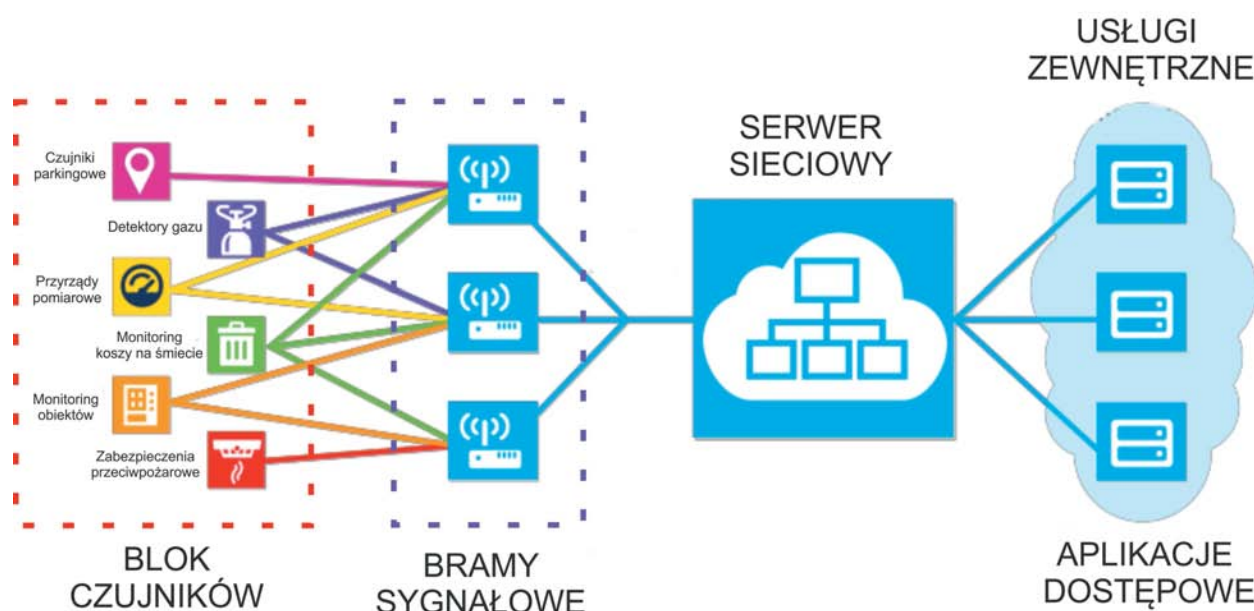
Biurowiec ma wewnętrzny parking, z którego zostanie wydzielona część wyłącznie dla potrzeb interesantów. Numery telefonów, zarówno do MGOPS, jak i do przeniesionych wydziałów urzędu, pozostają niezmienione.

Wydawnictwo na obchody

W ramach obchodów 590-lecia nadania praw miejskich nakładem biura promocji i kultury ukaże się przedruk historycznego dokumentu.

Opatrzony komentarzami dr. Włodzimierza Bagieńskiego „Sumariusz praw, przywilejów i potwierżeń od najjaśniejszych Książąt Mazowieckich i od najjaśniejszych Królów Polskich, miasta Piaseczno i cechowi szewskiemu nadanych” z 1803 roku, będzie rozdawany podczas Turnieju Wiedzy o Piasecznie, na który zapraszamy 5 listopada o godz. 18.00 w CEM.

Oryginał tego bardzo cennego i starego dokumentu jest przechowywany przez piaseczyński Cech Rzemiosł. Spisany na początku XIX wieku przez Joachima Nałęcza Ginalskiego, został przepisany współczesnym językiem i opatrzony ilustracjami, wstępem i komentarzami, przez piaseczyńskiego historyka, dr. Włodzimierza Bagieńskiego.



Sześć nowych rond w wakacje

Lato stało pod znakiem realizacji wielu inwestycji drogowych. W tym czasie zostały zakończone prace przy pięciu rondach w naszej gminie, a jedno rondo jest w ostatniej fazie realizacji.

Budowa i remonty dróg to główny wydatek inwestycyjny piaseczyńskiego samorządu. Na ten cel w bieżącym roku wygospodarowano 70 mln zł. W ciągu ostatnich kilkunastu lat liczba samochodów na naszych drogach wzrosła kilkukrotnie. System drogowy nie jest przygotowany na taką skalę obsługi komunikacyjnej, dlatego wymaga ciągłych remontów i inwestycji, a to wiąże się nie tylko z dużymi wydatkami, ale i niestety z utrudnieniami w ruchu. – Docierają do mnie komentarze, że skrzyżowanie ulicy

Dworcowej powinniśmy realizować w wakacje, niestety harmonogram nie do końca jest od nas zależny, gdyż z różnych względów wydłużają się procedury przetargowe i trudno trafić w punkt z inwestycją. Z drugiej strony w wakacje realizowaliśmy wiele innych inwestycji drogowych i mieszkańcy również narzekali, że za dużo robimy w jednym czasie – mówi burmistrz Daniel Putkiewicz. – Wszystkie nasze działania mają jednak na celu poprawę zarówno komfortu przejazdów, jak i bezpieczeństwa, dlatego

m.in. zaczęliśmy realizować coraz więcej rond na skrzyżowaniach – dodaje burmistrz.

Trzy nowe ronda w Józefosławiu

Latem na północy gminy zakończono prace przy trzech nowych rondach. Najbardziej spektakularne z nich, u zbiegu ulic Julianowskiej, Spacerowej i Kameralnej, wprowadziło zarówno wiele walorów estetycznych w pobliżu szkoły, jak i rozwiązań, które mają poprawić bezpieczeństwo pieszych. Inwestycja ta była częścią więk-



Rondo przy ulicy Spacerowej w Józefosławiu

Foto Łukasz Wyleziński/URZĄD MIASTA

szego projektu, z przebudową całej ulicy Spacerowej oraz wszystkich mediów, co pochłonęło ponad 9,2 mln zł. Drugie istotne rondo powstało u zbiegu ulic Geodetów i Julianowskiej, i też było elementem realizacji całego, dłuższego odcinka ulicy Geodetów od ulicy Tenisowej, wraz z chodnikami i ścieżką rowerową. Dopelnieniem jest ukończenie małego ronda na skrzyżowaniu ulic Cyraneczki i Ogrodowej, podobnego do wykonanego wcześniej ronda na skrzyżowaniu Cyraneczki z Wilanowską.

Na południu gminy

W Woli Gołkowskiej powstaje ważna inwestycja w kontekście przygotowań do uruchomienia trasy ekspresowej S7. Gmina zobowiązała się bowiem, że przygotowuje drogi do-

jazdowe do węzła „Antoninów”. Nowe, będące na ukończeniu rondo u zbiegu ulic Rybnej i Jemioły jest częścią większej, wartej ponad 10 mln zł inwestycji związanej z budową drogi, przebudową sieci i kanałów technicznych, kanalizacji, a także chodników i ścieżek rowerowych.

Dwa ronda powiatowe

Gmina Piaseczno od wielu lat wspiera finansowo realizację dróg powiatowych na naszym terenie. Nie inaczej jest w tym roku, gdyż samorząd gminny przyznał na ten cel dotację dla powiatu w wysokości 5 mln zł. Z tych środków zrealizowano m.in. dwa ronda. Pierwsze powstało w bardzo newralgicznym punkcie – na trasie przelotowej w kierunku Grójca u zbiegu ulic Pod Bate-

riami, Głównej, Gołkowskiej i IV Pułku Ułanów. W ramach inwestycji powstały też ciąg pieszo-rowerowy, kanalizacja i oświetlenie. Drugie rondo powstało we wschodniej części gminy u zbiegu ulic Starożylickiej z Sielską w Chylicach. Tam również zrealizowane zostały kanalizacja deszczowa i ścieżka rowerowa.

Wcześniejsze realizacje

Nowych rond na terenie gminy jest jednak więcej, wystarczy wspomnieć rondo na drodze wojewódzkiej w Jazgarzewie, rondo Wiekowej Sosny w Zalesiu Górnym na drodze powiatowej, współfinansowane przez gminę, czy największe na naszym terenie nowe rondo u zbiegu ulic Geodetów, Energetycznej i Wilanowskiej.



Rondo przy ulicy Sielskiej w Chylicach

Foto Łukasz Wyleziński/URZĄD MIASTA



Rondo na drodze powiatowej w Gołkowie

Foto Łukasz Wyleziński/URZĄD MIASTA



Rondo w Woli Gołkowskiej w ramach inwestycji budowy dróg dojazdowych do trasy S7

Foto Łukasz Wyleziński/URZĄD MIASTA



Rondo przy ulicy Ogrodowej w Józefosławiu

Foto Łukasz Wyleziński/URZĄD MIASTA




Rondo przy ulicy Julianowskiej na granicy Julianowa z Józefosławiem

Foto Łukasz Wyleziński/URZĄD MIASTA

Jaki cel ma wprowadzona w centrum Piaseczna nowa organizacja ruchu?

Jakość najruchliwszych dróg w naszym mieście pozostawia wiele do życzenia. Stopniowo staramy się to zmieniać, niekiedy jednak wymaga to zamknięcia jakiegoś elementu mocno uczęszczanego ciągu komunikacyjnego. To zazwyczaj kończy się zwiększonymi korkami.



Widok na ulicę Kościuszki w godzinach szczytu około godziny 17.30

Foto archiwum URZĄD MIASTA I GMINY PIASECZNO

Kiedy okazało się, że jesteśmy zmuszeni zamknąć na pół roku skrzyżowanie ulic Jana Pawła II i Dworcowej, wiedzieliśmy, że będzie to miało ogromny wpływ na płynność ruchu w mieście. Naszym priorytetem było uniknięcie paraliżu komunikacyjnego, dlatego też dużo czasu poświęciliśmy na analizę układu drogowego w mieście i przeorganizowanie ruchu.

Badania natężenia ruchu

Wiosną tego roku gmina wynajęła specjalistów z Politechniki Warszawskiej, którzy zbadali kierunki przemieszczania się kierowców i natężenie ruchu na naszych ulicach. Powstał model ruchu, w którym można symulować zmiany w natężeniu ruchu w sytuacji, gdy przepustowość jakiejś ulicy się zmieni.

Studium komunikacyjne Piaseczna zostało wykonane

w kontekście analizy układu dróg całego powiatu piaseczyńskiego, wzięto pod uwagę to, co dzieje się na drodze krajowej 79, drogach wojewódzkich i powiatowych. W symulacjach na lata przyszłe uwzględniono budowę trasy S7.

Podróż transportem publicznym

Analizą objęto również transport publiczny i określono potoki pasażerów na linii kolejowej i na ul. Puławskiej. Już dziś kolejną podróżuje więcej pasażerów niż autobusami, co jest dość oczywiste: w godzinach porannego szczytu, między godz. 6.00 a 8.00, z Piaseczna w kierunku Warszawy odjeżdża osiem pociągów Kolei Mazowieckich, a podróż do stacji Warszawa Śródmieście zajmuje 36 minut. A ponieważ zamknięcie skrzyżowania oznaczało skrócenie li-

nii 709, wiedzieliśmy, że musimy zapewnić pasażerom dojazd do stacji PKP Piaseczno.

Korki w centrum

Z przeprowadzonych pomiarów wynika także, że ulicami Puławską i Kościuszką w godzinach szczytu przejeżdża około 500-600 samochodów na godzinę. Jest to ruch porównywalny do drogi zbiorczej w ogólnym układzie komunikacyjnym. Codzienne korki na ul. Kościuszki nikogo nie dziwią, ale kierowcy jadący na południe i tak wybierają przejazd przez centrum Piaseczna. W efekcie mieszkaniac Piaseczna, którzy chcą przejechać się w obrębie ulic centrum miasta, stoi w korku obok kierowcy jadącego z Warszawy do miejscowości położonych na południe od Piaseczna.

Nadarzyńska alternatywa

Symulacje natężenia ruchu po zamknięciu skrzyżowania ulic Dworcowej i Jana Pawła II pokazały, że wprowadzenie połączenia ul. Nadarzyńskiej z DK79 będzie stanowić alternatywę dla obciążonych ulic Wojska Polskiego i Warszawskiej. Jednocześnie naszą intencją jest ograniczenie ruchu tranzytowego przez ścisłe centrum. Chcemy zwiększać atrakcyjność miasta, tworzymy przyjazne przestrzenie publiczne i musimy też zwiększać ich dostępność dla pieszych i rowerzystów. Odchodzenie od tranzytowej roli ul. Kościuszki to pierwszy etap, już na wiosnę zaplanowaliśmy budowę w centrum ścieżki rowerowej i poprawimy bezpieczeństwo pieszych.

Jednokierunkowa ulica Zgody

Kolejna zmiana to jednokierunkowa ul. Zgody. Wielu mieszkańców narzekało, że po wprowadzeniu dwukierunkowej ul. Chyliczkowskiej korkowała się Jana Pawła II. Możliwość ominięcia świateł na ul. Warszawskiej poprzez ul. Zgody powodowała ciągły dopływ samochodów na ul. Chyliczkowską, a kierowcy jadący od ul. Jana Pawła II mieli utrudniony przejazd przez skrzyżowanie ulic Chyliczkowskiej z Warszawską. Kiedy na przystanku zatrzymywał się autobus, przejazd był praktycznie niemożliwy.

Ulicą Zgody jeździmy dzisiaj od ul. Chyliczkowskiej w kierunku parkingu, co oznacza, że dopływ pojazdów z ul. Warszawskiej na ul. Chyliczkowską jest kontrolowany sygnalizacją świetlną. Dzięki temu poprawiła się płynność ruchu na tym skrzyżowaniu. Wprowadzenie jednokierunkowej ul. Zgody porządkuje równocześnie postój autobusów na ul. Zgody, które do tej pory blokowały jeden pas ruchu.

Żeromskiego do obwodnicy, obwodnicą do Nadarzyńskiej

Każde wprowadzenie nowej organizacji ruchu powoduje zamieszanie i utrudnienia. Kierowcy muszą nauczyć się nowego oznakowania i znaleźć odpowiednie dla siebie trasy alternatywne.

Zamknięcie ul. Dworcowej było najlepszym momentem na wprowadzenie zmian na skrzyżowaniu ulic Kościuszki z Nadarzyńską. Z drogi krajowej 79 można teraz łatwiej dojechać do ul. Nadarzyńskiej i dalej w kierunku osiedli przy ul. Bema czy ul. Poniatowskiego. Po połączeniu ul. Nadarzyńskiej z ul. Żeromskiego pojawiła się kolejna możliwość dotarcia do obwod-

nicy. Gmina jest w trakcie projektowania sygnalizacji świetlnej na skrzyżowaniu ul. Żeromskiego i DK79, liczymy na to, że na wiosnę uda się tę sygnalizację wprowadzić.

Korekty w organizacji ruchu

Obserwujemy, słuchamy opinii i monitorujemy sytuację na ulicach. Staramy się reagować. We wtorek wprowadziliśmy korektę organizacji ruchu na ul. Żytniej, nadając jej pierwszeństwo w stosunku do ulic Jarząbka i Jana Pawła II. Powinno być łatwiej przedostać się z okolic ul. Jarząbka w kierunku dworca PKP. Podobnie analizujemy sytuację na skrzyżowaniu ulic Nadarzyńskiej z Kościuszką, licząc, że część kierowców przekona się do proponowanego wariantu połączenia z drogą krajową, wybierając to rozwiązanie chociażby w szczytowych godzinach powrotu ze stolicy.

Uważnie obserwujemy również wpływ zmiany organizacji ruchu na funkcjonowanie transportu publicznego. Przy takich utrudnieniach komunikacyjnych autobusy mają opóźnienia, co wywołuje oczywistą irytację pasażerów. Ulicą Kościuszką jeździ jedenaście linii autobusowych, jeśli zajdzie potrzeba będziemy wprowadzać zmiany nadające priorytet dla transportu publicznego.

Przyjeżdżać do centrum, a nie przez centrum

Do centrum miasta zapraszamy wszystkich – są dostępne miejsca parkingowe w strefie płatnego parkowania, można pójść do sklepu, zjeść ciastko czy lody, a dzieci pobawią się przy fontannach. Natomiast kierowców pragnących przejechać przez miasto zachęcamy do wybierania innej trasy niż przez ścisłe centrum Piaseczna.



Diagram nr 1. Symulacja zmiany natężenia ruchu w godzinach popołudniowego szczytu po zamknięciu skrzyżowania ulic Dworcowej z Jana Pawła II – kolor zielony oznacza zmniejszenie natężenia ruchu, kolor czerwony zwiększenie.



Diagram nr 2. Symulacja zmiany natężenia ruchu w godzinach popołudniowego szczytu po zamknięciu skrzyżowania ulic Dworcowej z Jana Pawła II i uruchomieniu połączenia ulic Nadarzyńskiej z Żeromskiego.

Niższe podatki – tak, ale nie kosztem samorządów

Na skutek zmian w ustawie o podatku PIT w budżetach samorządów metropolii warszawskiej, którą tworzy 70 gmin i 9 powiatów, ubędzie ponad 1,3 mld zł rocznie! Mniej środków w budżecie miast, gmin i powiatów to ograniczenie możliwości ich rozwoju, a przez to rozwoju całego kraju.

Budżet gminy Piaseczno na 2020 rok uszczupli się o około 30 mln zł. To wstępne szacunki efektu działań rządu, który wprowadzając zmiany w ustawie o podatku PIT, nie przewidział żadnych rekompensat dla samorządów, których zadania w dużej mierze realizowane są dzięki środkom z tego właśnie podatku. Między innymi dlatego gmina Piaseczno, aby nie zahamować procesu inwestycyjnego, zdecydowała się na

emisję obligacji na kwotę 100 mln zł.

Zmiany w ustawie o podatku PIT, w połączeniu z odstąpieniem od działań wspierających konkurencyjność dużych polskich miast i ich obszarów metropolitalnych, uniemożliwią budowanie przewag konkurencyjnych Obszaru Metropolitalnego Warszawy w skali europejskiej. A wynika to z rządowego projektu Krajowej Strategii Rozwoju Regionalnego 2030.

Rząd obniża podatki, ale zapomina o samorządach, których dochody maleją, a liczba zadań wciąż rośnie. Samorzady zrzeszone w Stowarzyszeniu „Metropolia Warszawa” popierają obniżanie podatków, ale apelują do rządu o podjęcie kroków, które zabezpieczą budżety miast, gmin i powiatów przed ogromną dziurą finansową.

Czytaj więcej na stronie: sm.waw.pl, #MetropoliaWarszawa, #NICoNASbezNAS.



Mieszkańcy widzą więcej – zgłoszenia o odpadach w Mobile Alert

Zachęcamy do korzystania z darmowego oprogramowania na telefony komórkowe. Mobile Alert służy do szybkiego i prostego zgłaszania incydentów występujących na terenie gminy Piaseczno.



Mieszkańcy widzą najlepiej i wiedzą znacznie wcześniej od urzędników, jeśli coś w ich okolicy szwankuje lub nie działa. Dlatego tak ważne jest ułatwienie komunikacji, aby na Państwa zgłoszenia reakcja służb była jak najsprawniejsza.

Reklamacje w sprawie odbioru odpadów

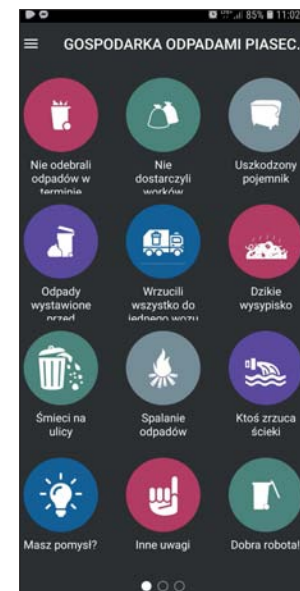
Cały czas rozwijamy nasze narzędzie i wzbogaciłmy je ostatnio o kolejną kategorię zgłoszeń pod nazwą „Gospodarka odpadami” – w tym miejscu szybko i w łatwy sposób możemy zgłosić reklamacje dotyczące spraw z zakresu systemu gospodarki odpadami.

W zbiorze tym znajdują się kategorie: „Nie odebrali odpadów w terminie”, „Nie dostarczyli worków”, „Uszkodzony pojemnik”, „Odpady wystawione przed terminem”, „Wrzucili wszystko do jednego worka”, „Dziki wysypisko”, „Śmieci na ulicy”, „Spalanie odpadów”, „Ktoś zrzuci śmieci”, „Masz pomysł?”, „Inne uwagi”, „Dobra robota!”.

Po zainstalowaniu aplikacji Mobile Alert i jej uruchomieniu widzimy pierwszy ekran pod nazwą „Zgłoś coś Piaseczno”. Aby przejść do kategorii „Gospodarka odpadami”, należy prze-

sunąć palcem po ekranie od prawej do lewej, wtedy pojawi się drugi ekran z odpowiednimi kategoriami. Aplikacja wymaga w telefonie włączonego Internetu oraz lokalizatora urządzenia. Aby wysłać zgłoszenie, należy wybrać interesującą nas kategorię, następnie trzeba zrobić zdjęcie lub wybrać je z galerii, napisać opcjonalny komentarz i na koniec należy kliknąć przycisk „Wyslij zgłoszenie”.

Zgłoszenia są automatycznie przekierowywane do Urzędu Miasta i Gminy w Piaseczno. Poszczególne zgłoszenie, w zależności od wybranej kategorii, trafia bezpośrednio do odpowiednich służb, które powinny zareagować na incydenty zgłoszone tą drogą.



Kolejne nowe podkategorie

Oprócz nowej kategorii „Gospodarka odpadami”, na pierwszym ekranie w kategorii „Zgłoś coś Piaseczno” zostały dodane nowe podkategorie, m.in.: „Zepsute urządzenie na placu zabaw” oraz „Zniszczony przystanek autobusowy”. W tym dziale obecnie jest już 27 kategorii. Aby przejść do kategorii „Gospodarka odpadami”, należy prze-



się ją palcem na ekranie z góry do dołu.

Aplikacja ma również trzeci ekran: „Kraina Jezior”, poświęcony rowerzystom, którzy korzystają z wyznaczonych szlaków rowerowych.

– Przywiązuję bardzo dużą wagę, aby nasi pracownicy z właściwą atencją podchodzili do zgłoszeń przyjmowanych tą drogą. Jest to moim zdaniem najlepsza forma szybkiej komunikacji, która mieszkańcom ułatwia zgłaszanie uwag bez zbędnych formalności, a urzędnikom ułatwia pracę i przede wszystkim przyspiesza reakcję – mówi Robert Widz, II zastępca burmistrza. – Chcę jednak zwrócić uwagę, że zgłoszenia są analizowane i nie każda sprawa musi mieć swój szybki finał. To zależy od wielu czynników, m.in. od skali problemu, możliwości operacyjnych czy możliwości budżetowych. Wkrótce uruchomimy na naszej stronie internetowej specjalną zakładkę, gdzie będziemy przedstawiać raporty z podejmowanych interwencji, ilustrowane mapą zgłoszeń.

Osoby chcące zgłosić incydenty do urzędu zachęcamy do korzystania z aplikacji Mobile Alert.

ZGŁOŚ DO GMINY PRZEZ APLIKACJĘ

MOBILE ALERT

Aplikacja dostępna za darmo na telefony komórkowe na Google Play lub App Store.



Gazeta Piaseczyńska

Wydawca: Urząd Miasta i Gminy Piaseczno

www.piaseczno.eu

Nakład 20 000 egz.

Redaktor naczelny:
Łukasz Wyleziński
Adres redakcji:
05-500 Piaseczno,
ul. Kościuski 5, pok. 96
tel. 22 70 17 650
e-mail redakcji:
gazeta@piaseczno.eu

Zespół redakcyjny:
Biuro Promocji i Kultury
(Małgorzata Idaczek,
Anna Grzejszczyk,
Agata Pośniak,
Marcin Borkowski)

Rada Miejska:
rada@piaseczno.eu

Burmistrz:
Daniel Putkiewicz
sekretariat@piaseczno.eu

I zastępca burmistrza:
Hanna Kułakowska-
Michalak
michalak@piaseczno.eu

II zastępca burmistrza:
Robert Widz
robert.widz@piaseczno.eu

e-mail urzędowy:
urzed@piaseczno.eu

Druk:
Agora SA

Skład:
Marcin Borkowski

Za treść listów i ogłoszeń redakcja nie odpowiada. Redakcja zastrzega sobie prawo do skracania niezamówionych materiałów.

Nowe drzewka na rynku miejskim

Z uwagi na konieczność przesadzenia z donic przed zimą 63 sztuk katalp, które do tej pory zdobiły ściśle centrum miasta, zdecydowano o przekazaniu drzewek do placówek oświatowych, gdzie znajdą swoje miejsce na stałe.

Katalpy nie mogły pozostać na dotychczasowym miejscu ze względu na ryzyko przymarzenia bryły korzeniowej w donicach o małej powierzchni. Dotychczasowe miejsce drzewek zajęły więc świerki, które będą zimową ozdobą centrum naszego miasta.

– Liczymy na to, że w przyszłym roku uda się nam posadzić drzewa w posadzce rynku. Obecnie analizujemy możliwości zasadzenia w tym miejscu

drzew na stałe. Niestety dotychczasowe wyceny tego przedsięwzięcia, w technologii, która miała zapewnić, że rośliny przetrwają w tym trudnym terenie, były bardzo wysokie. Jeden z zaproponowanych wariantów szacowany był nawet na pół miliona złotych, co jest dla nas ceną nie do przyjęcia – tłumaczy burmistrz Daniel Putkiewicz. – Szukamy innych rozwiązań, które pozwolą nam osiągnąć ten cel i liczę, że takie

rozwiązania będziemy mogli zastosować już w przyszłym sezonie. Niezależnie od tego na wiosnę z całą pewnością wrócą na rynek nowe drzewka w donicach – dodaje burmistrz.

Akcja wymiany drzewek została połączona z Dniem Drzewa, który obchodzimy 10 października. Obdarowane katalpami szkoły i przedszkola zorganizowały sadzenie drzew przekazanych przez gminę Piaseczno.



Drzewa liściaste powrócą na rynek wiosną, tymczasem na okres zimowy zastąpiły je świerki
Foto Anna Grzejszczyk/URZĄD MIASTA

Początek prac nad Strategią Polityki Senioralnej

2 października została podpisana umowa na przygotowanie dokumentu Strategia Polityki Senioralnej na lata 2020–2025.

Dokument określi priorytety w zakresie poprawy warunków i jakości życia seniorów w Piasecznie oraz wskaże najlepsze działania lokalnego samorządu w zakresie działań na rzecz najstarszych mieszkańców.

– W polityce senioralnej chodzi o to, aby w wielu obszarach wypracować rozwiązania, które trafnie i efektywnie zaspokoją potrzeby osób star-

szych – mówi Hanna Kulakowska – Michalak, I zastępca burmistrza Miasta i Gminy Piaseczno. – Jestem przekonana, że już sama praca nad dokumentem przyniesie konstruktywne wnioski, a strategia, która powstanie, będzie wyznacznikiem w realizacji polityki senioralnej.

Powstanie Strategii było jednym z postulatów Piaseczyńskiej Rady Seniorów. Strategia Polityki

Senioralnej to określone sposoby postępowania, mapa drogowa prowadząca do zaspokojenia najważniejszych potrzeb mieszkańców powyżej 60 roku życia. Warto podkreślić, że Piaseczno jest jedną z zaledwie kilku gmin w Polsce, które podejmują się przygotowania i uchwalenia Strategii Polityki Senioralnej.

– Zmiany demograficzne stawiają samorząd przed nowymi wyzwaniami w zakresie działań i standardu usług publicznych – mówi opiekun Piaseczyńskiej Rady Seniorów, Krzysztof Ł. Kasprzycki. – Przełomowy i bardzo ważny dokument, jakim jest stra-

tegia, pozwoli samorządowi przygotować się do nadchodzących zmian. Głos seniorów ma ogromne znaczenie, a my chcemy słuchać o ich potrzebach, oczekiwaniach i problemach, aby skutecznie pomóc – dodaje Krzysztof Kasprzycki.

W ramach prac nad dokumentem odbędą się spotkania, warsztaty diagnostyczne i planowania partycypacyjnego oraz konsultacje z mieszkańcami, podmiotami publicznymi oraz organizacjami pozarządowymi. Dokument zostanie przygotowany do połowy grudnia i w przyszłym roku zostanie przedstawiony Radzie Miejskiej.



Do końca roku strategiczny dokument powinien być gotowy
Foto Anna Grzejszczyk/URZĄD MIASTA

Parkuj z głową

Jedną z piaseczyńskich bolączek jest plaga nieprawidłowo parkujących samochodów i łamanie przepisów w tym zakresie.

Niestety wielu kierowców nie zna przepisów dotyczących parkowania i postoju w mieście, inni zaś łamią przepisy z premedytacją, utrudniając życie pozostałym uczestnikom ruchu oraz pieszym. Straż Miejska interweniuje i wystawia mandaty, ale nie jest w stanie być wszędzie. Dlatego przygotowaliśmy akcję informacyjną, która uczuli kierowców na popełniane błędy i podstawowe wykroczenia.

Żółta kartka dla kierowcy

Biuro Promocji i Kultury przygotowało specjalną ulotkę, którą Straż Miejska będzie zatykać za wycieraczkę źle zaparkowanych samochodów. Do akcji zachęcamy też wszystkich mieszkańców, którzy chcieliby oznaczać niepoprawnie zaparkowane pojazdy. Można wyciąć ulotkę z „Gazety Piaseczyńskiej” lub wydrukować ją na drukarce w domu. Plik został umieszczony na stronie internetowej www.piaseczno.eu.

Ulotki będzie można też odebrać w Biurze Promocji i In-

formacji, ul. Sierakowskiego 11. Jeśli ta społeczna akcja spotka się z dużym zainteresowaniem mieszkańców, to ulotki zostaną dodrukowane.

Podstawowe wykroczenia

Nagminnie kierowcy parkują samochody na chodnikach, nie zostawiając odpowiednio dużo miejsca dla przechodniów, a przecież chodniki służą głównie do ruchu pieszego. Pamiętajmy, że jeśli na chodniku nie ma zakazu parkowania, to należy pozostawić co najmniej 1,5 metra szerokości dla pieszych. Nierzadko pozostawione auta blokują ścieżki rowerowe, przejścia, zatoczki autobusowe czy wysepki na drogach, gdzie wymalowane poziome paski oznaczają zakaz ruchu i zatrzymywania się. Odnajdźmy problemem jest parkowanie pojazdów na terenach zielonych i klepiskach, gdzie parkowanie również jest zabronione. Dodatkowo wyjeżdżając z nieutwardzonego terenu ubłoconym autem, kierowcy

brudzą ulicę, za co także można zostać upomnianym mandatem.

Pamiętajmy!

Wszyscy kierowcy są równocześnie pieszymi, kiedy tylko opuszczą auto. Jesteśmy krytyczni wobec innych, kiedy przeszkadza nam źle zaparkowany samochód, ale nie wobec własnego postępowania w analogicznej sytuacji. Pamiętajmy, że nie znając przepisów lub ignorując je, przeszkadzamy innym, utrudniamy interwencję służbom publicznym, na przykład straży pożarnej, niszczyliśmy zieleni i brudzimy nasze wspólne drogi.

Mobile Alert

Jeśli widzimy problem na drodze, taki jak źle zaparkowany samochód, korzystajmy z darmowej aplikacji mobilnej Mobile Alert. Wystarczy ściągnąć ją z Internetu, zrobić zdjęcie, wybrać odpowiednią ikonkę zdarzenia i przesłać do służb, które bezpośrednio otrzymają to zgłoszenie.

**STRAŻ MIEJSKA
PIASECZNO**

DOSTAŁEŚ ŻÓŁTĄ KARTKĘ!

Zatrzymałeś się w miejscu niedozwolonym – grozi za to mandat.

NIE PARKUJ NA:

- chodniku
- przejściach dla pieszych
- ciągach pieszo-rowerowych
- ścieżkach rowerowych
- przejazdach dla rowerzystów
- powierzchniach wyłączonych z ruchu
- przystankach i do 15 m od nich
- terenach zielonych i klepiskach



Odsłonięcie muralu w nowej siedzibie biblioteki

Na ścianie jednego z korytarzy biblioteki w Centrum Edukacyjno-Multimedialnym w Piasecznie już niebawem zagości mural inspirowany historią i kulturą Piaseczna.

Dzieło zostanie zrealizowane na podstawie zwycięskiego projektu, który został przesłany na konkurs ogłoszony przez Bibliotekę Publiczną Miasta i Gminy Piaseczno.

Komisja konkursowa powołana przez organizatora wybrała jedną spośród przesłanych prac, jej autorem jest pan Marcin Czaja.

Oficjalne odsłonięcie muralu nie bez przyczyny zaplano-

wano na 5 listopada o godz. 17.30 – będzie ono bowiem wydarzeniem wieńczącym obchody 590. rocznicy nadania praw miejskich miastu Piaseczno.

Tego dnia w hali sportowej w nowym Zespole Szkolno-Przedszkolnym w Piasecznie przy ul. Jana Pawła II 55 odbędzie się także multimedialna zabawa poświęcona historii na-

szego miasta – Interaktywny Turniej Wiedzy o Piasecznie. Uczestnicy turnieju będą odpowiadać na pytania testowe dotyczące historii Piaseczna. Formuła turnieju jest bardzo atrakcyjna również dla publiczności, dlatego zapraszamy wszystkich mieszkańców Piaseczna do dopingowania rywalizujących zespołów.



Piaseczno
590 lat

Koncert zaduszkowy



Foto archiwum Centrum Kultury w Piasecznie
30 października 2019 roku o godz. 19.30 w Domu Kultury w Piasecznie odbędzie się koncert zaduszkowy pamięci Piotra Maciaka. Wstęp wolny.

Koncert zaduszkowy będzie poświęcony pamięci gitarzysty Piotra Maciaka, założyciela i lidera zespołu Le Blue, instruktora gry na gitarze w Centrum Kultury w Piasecznie. Człowieka o wielkim sercu i duszy przepelnionej muzyką. Koncert będzie wspomnieniem dotychczasowego dorobku artysty oraz zapowiedzią materiału, nad którym pracował przez ostatnie lata.

Le Blue wystąpi w składzie: Daria Iwan – wokal, Rafał Rokicki – gitara, Aleksy Drywień – gitara, Jakub Bruszewski – gitara basowa, Michał Wojnarski – perkusja. Zespół zachęca do pomocy przy dokończeniu i wydaniu płyty. Więcej szczegółów pod adresem: odpalprojekt.pl/p/le-blue.

Tubis Trio na Wtorku Jazzowym

12 listopada 2019 roku o godz. 20.00 w Domu Kultury w Piasecznie w ramach Wtorku Jazzowego odbędzie się koncert zespołu Tubis Trio.

Muzyka zespołu Tubis Trio charakteryzuje się chwytliwymi melodiami, zaraźliwym, świetnie dobranym, lekko popowym rytmem pełnym synkop i lirycznymi solówkami. Zespół zaprezentuje materiał z dwóch pierwszych płyt studyjnych: „The Truth” (Challenge Records, 2017) oraz „Flashback” (Audio Cave, 2018), a także przedstawi utwory z najnowszego albumu „So Us”, który ukaże się w grudniu nakładem wytwórni Audio Cave. Na płycie

też znajdzie się osiem utworów, które będą kontynuacją stylu z poprzednich dwóch płyt, ale z jeszcze większą dawką energii i melodyjności. Wszystkie utwory Tubis Trio są kompozycjami oryginalnymi.

Zespół zagra w składzie: Maciej Tubis – fortepian, Paweł Puszczalo – kontrabas, Przemysław Pacan – perkusja.

Bilety w cenie 20 zł są dostępne w kasie Domu Kultury i na stronie www.kulturalni.pl.





PAMIĘTAJ w strefie zamieszkania obowiązuje całkowity zakaz postoj i zatrzymania z wyjątkiem miejsc do tego wyznaczonych.

PAMIĘTAJ wyjeżdżając z terenów nieutwardzonych i klepk na których zaparkowałeś samochód możesz zabrudzić drogi i ulice błotem narażając się na karę grzywny.

PAMIĘTAJ zakaz parkowania dotyczy również chodnika. Jeśli parkowanie na chodniku jest dozwolone to pamiętaj, że musisz pozostawić co najmniej 1,5 metra przestrzeni dla pieszych. Jeśli nie ma zakazu parkowania - parkuj na jezdni.

! PARKUJĄC W MIEJSCACH NIEDOZWOLONYCH:

- utrudniasz ruch pieszym i rowerzystom, stwarzając zagrożenie bezpieczeństwa ruchu!
- niszczysz zieleni, brudzisz drogi i ulice błotem, wyjeżdżając z miejsc nie utwardzonych, nie przeznaczonych do parkowania!
- utrudniasz pracę służbom, które mogą nie dotrzeć na czas na miejsce zdarzenia!

NIEPRAWIDŁOWOŚCI W PARKOWANIU ZGŁOŚ DO GMINY PRZEZ APLIKACJĘ MOBILE ALERT

Aplikacja dostępna za darmo na telefony komórkowe na Google Play lub App Store.

STRAŻ MIEJSKA TELEFON ALARMOWY: 986

Kontakt: 05-500 Piaseczno, ul. Czajewicza 1a
e-mail: strazmiejska@piaseczno.eu
Godziny pracy: pn. - sob.: 6:00-22:00, ndz.: 8:00-16:00

Wydrukuj lub wytnij ulotkę i oznacz źle zaparkowany samochód.



Teatr Etna z kolejnym sukcesem

Piaseczyński Teatr Etna stanął w szranki z dwudziestoma spektaklami z całej Polski podczas 32. Łódzkiego Przeglądu Teatrów Amatorskich „ŁÓPTA”. Wygrał!

Fragment recenzji spektaklu napisany przez recenzenta festiwalu: „Teatr Etna. 7 aktorów na scenie... Naprawdę? Powołuję się na kartę zgłoszeniową, ale mógłbym przysiąc, że było Was więcej. Powiedzmy, że piętnaście osób na scenie. Ważna adnotacja – scena to sala kolumnowa ŁDK, czyli tzw. zabójca spektakli. Wiele się na nią lasi, gdyż oferuje największą przestrzeń. Wiele z nią przegrywa, nie radząc sobie z tak dużą studnią. A tu proszę – 7/15 młodzików i sala już nie taka straszna. Cała przestrzeń wypełniona, energia aktorów skupiona i wycelowana prosto w widzów (umiejscowionych przez reżyserkę w centralnej części). Grupa wie, co ma robić. Widać,



Aktorzy Teatru Etna

Foto archiwum teatru
że mają to wypracowane, a mimo to wszystko nie czuć rutyny. Wszystko jest świeże, energiczne – jakby grali to po raz pierwszy”.
www.facebook.com/etna.teatr

Finałowy koncert muzyki poważnej

27 października zapraszamy na ostatni koncert w ramach Festiwalu Musica Classica.

W ramach festiwalu we wrześniu i w październiku zaplanowanych zostało pięć koncertów, które odbywały się w różnych kościołach dekanatu piaseczyńskiego.

Ostatni finałowy koncert w wykonaniu Chóru Con Fuoco

oraz Festiwalowej Orkiestry Kameralnej pod dyrekcją Andrzeja Sochockiego odbędzie się 27 października o godz. 19.00 w kościele pw. Św. Józefa Opiekuna Pracy w Józefosławiu. W programie: Wolfgang Amadeus Mozart,

Léo Delibes, Stanisław Moniuszko. Pomysłodawcą i głównym organizatorem festiwalu jest Stowarzyszenie Miłośników Muzyki Klasycznej „Con Fuoco” z Józefosławia oraz Centrum Kultury w Piasecznie.