


A gdy uważnie przeczytasz, na koniec się pochwalisz,




Że wiesz, co to Convallaria  _____ .
11,25

Na tablicy nieco dalej – gatunków wiele.
Roślin i zwierząt. Nie wszyscy to przyjaciele.

Pamiętasz, że   to partnerka byka?
23 36

Tam, gdzie zając patrzy, susami teraz zmykaj.



Przy amfiteatrze tablica opowiada,
Że „Zimne Doły” to atrakcja nie lada.

 _____   to ich nazwa zwyczajowa,
27 21 35





Jej wyjaśnienie tekst na tablicy chowa.

W stronę parkingu zmierzaj teraz ścieżką.
Tam szpaler z kamieni znaleźć nie jest ciężko.
Głazy w rzędach nazwy nadleśnictw zawierają,
Poległych na wojnie leśników upamiętniają.

Czeka Cię więc tutaj kolejne zadanie:
Wejźdź pomiędzy głazy, spójrz uważnie na nie.
Licz nazwy nadleśnictw, które „Ł” w sobie mają.

Łącznie jest ich   _____ . Nie pomył się, odpowiadając!
20 1

Dalej z lewej znajdziesz kamień tablicą ozdobiony.
Nitecki „Pikador”, generał na wojnie wsławiony,
Co honorowi Polaka nie uchybił w niczym,


W mazowieckich lasach później był  _____  _____  _____  _____ .
34 15 18 32,38

Obracając głowę, przez ramię spoglądając,
Ujrzysz pomnik od tych, „którzy pamiętają”.
Wejźdź po schodkach, pod krzyżem inskrypcję odczytaj
W hołdzie pamięci każdego zabitego leśnika.

Zimne Doły to dziś las cichy i spokojny.
Wspomina też jednak ofiary strasznej wojny:
„Las był ich życiem, miejscem ofiary krwi”.
Czytaj hasło, by wiedzieć, gdzie skarb tkwi:



Miejsce na skarb:



Autorzy questu:

A. Banasiak, A. Chmielewska, K. Gabiga, M. Galerczyk-
Pułka, M. Gielecińska, K. Grajda, E. Hlebowicz, K. Kozłowska,
K. Krzyszkowska-Sut, A. Miller, P. Prawucki, M. Siuta, J. Strzelczyk,
J. Sut, A. Wyrębiak, A. Zawrzykraj



Fundacja Mapa Pasji

Konsultacje i opracowanie:

Adam Jarzębski, Krzysztof Florys,
Fundacja Mapa Pasji
program „Questy - Wyprawy Odkrywców”

Projekt graficzny:

Anna Jarzębska, Fundacja Mapa Pasji

Opiekun questu:

Mazowiecki Zespół Parków Krajobrazowych
Chojnowski Park Krajobrazowy
ul. Główna 48, Żabieniec, 05-500 Piaseczno
tel. 227545100, 607601319; edukacjachpk@parkiotwock.pl

Więcej questów:

www.questy.com.pl



Aplikacja „Questy - Wyprawy Odkrywców”



Android



iOS



Skarby Zimnych Dołów



Tematyka:

Quest prowadzi po Chojnowskim Parku Krajobrazowym, a opowiada o cudach przyrody oraz o historii tego miejsca. Trasa wiedzie po terenie obiektu rekreacyjno-wypoczynkowego „Zimne Doły” – najpopularniejszego miejsca wypoczynku na terenie Parku.

Gdzie to jest:

Chojnowski Park Krajobrazowy leży na terenie powiatu piaseczyńskiego, na południe od Warszawy, na lewym brzegu Wisły, w lasach Nadleśnictwa Chojnów.

Jak szukać skarbu:

Quest jest trasą nieoznakowaną w terenie, którą można przejść w dogodnym czasie. Uważnie czytaj i rozwiązuj wierszowane zagadki, by rozszyfrować końcowe hasło, które doprowadzi Cię do skarbu – pamiątkowej pieczęci.

Początek wyprawy:

Quest rozpoczyna się przy parkingu leśnym Zimne Doły, obok tablicy informacyjnej przy historycznym Trakcie Wareckim. GPS: 52.040384, 21.043334

Czas przejścia:

ok. 45 min





Witaj, Drogi Gościu, na przyrody cudnej łonie!
Wierzmy, że wyprawa bez reszty Cię pochłonie.
Stąpać tu będziesz po leśnych ścieżynach.
Roślinność wokoło piękna, także i zwierzyna.

Jesteś na parkingu. Dokąd przyjechałeś?
Przy drodze regulamin – czy się zapoznałeś?
W nim jest zapisana nazwa miejsca tego.
To Zimne Doły, Koleżanko, Kolego!

Las, który Cię tu otacza, jeśliś ciekawy,
Jest częścią Zielonego Pierścienia Warszawy.
W zalesianiu udział brał stołeczny lud –
Przyznasz, że na marne nie poszedł jego trud!

Stań tyłem do tablicy, a widok ten Cię nie ominie:
Oto krzyż drewniany na drugiej godzinie.
Do niego teraz prędko skieruj swoje kroki,
Aby losu tego miejsca poznać wyroki.




Pośród lip, klonów, gdzie bliźniacze jesiony
Stoi pomnik pamięci dzielnych ludzi poświęcony.
W czasie II wojny partyzanci tu się ukrywali,

A las ten Chojnowską _____
nazywali.    

Pochyl głowę przed śladem dziejów tych terenów
I przeczytaj historię wyrytą w kamieniu:
Oslaniając powstańców z miasta Warszawy,

Kompania _____
stoczyła tu bój krwawy.  


Nim zejdziesz po schodkach na leśną drogę,
Czytaj, a i jej historię poznać Ci pomogę:

Wareckim gościniec ten zwano,   

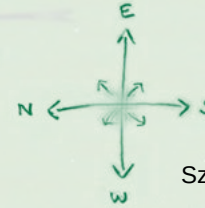
Jako głównej arterii w przeszłości go używano.

Czasy bardzo dawne trakt ów pamięta,
Jeździły po nim wozy, wożono książęta.
Teraz kieruj się w prawo, idź wzdłuż barierek,
Nie będzie to wcale długi spacererek.



Po lewej stronie ujrzyś śródleśną polanę,
Na niej różne sprzęty są porzastawiane.
Wysiłek Twój z czasem będzie nagrodzony,

Jeśli zliczysz, że są tutaj _____
opony. 



Praciniak



Dla dzieci, jak widzisz, miejsce wymarzone!
W głębi stoi wiata, kieruj się w jej stronę.
Przejdź za nią. Pośród brzoź, gdy spojrzysz do góry,

ujrzesz – jak dla ptaków, lecz bez dziury.  

Musisz wiedzieć, że mieszkańcy tego bloku
To nietoperze. Aktywują się o zmroku!
Ty za dnia ruszaj dalej, gdzie wieża drewniana,
Trochę schodków będziesz miał do pokonania.


Jeśli wszedłeś na piętro drewnianej budowli,
Widzisz _____, które słyną z karpia hodowli.  

Słychać tutaj nierzadko głos trzciniaka
I innych zwierząt: łyski, żaby lub kumaka...

Gdy wieżę widokową masz już za plecami,
Kieruj się na wprost trzydziestoma krokami.
Na rozwidleniu w prawo, w zagajnik skreć w porę!
Przy okazji znów ujrzesz brzozy białą korę.

Mijaj małe wiaty, aż ukaże Ci się polana,
Przez rudzika, wilgę, szpaka zamieszкана.
Do największej budowli podejdź i skreć w lewo,
Gdzie ptasi budzik na tablicy zakrywa drzewo.

Spójrz – kto taki około w pół do czwartej daje znaki?




To _____, znana z tego, że zwoździ inne ptaki. 

Za wiatą wytrop też tablicę, gdzie zwierzęta ślad zostawiły.
Które z nich dzieci ma, druhu miły?



Odwróć się teraz i w dół ku rzece zmierzaj,
Po prawej miniesz dwa duże drzewa.
Pomiędzy nimi krzew rośnie wysoki.
To dziki bez czarny – z niego dżemy i soki!

Skreć w lewo przy rzeczce, idź ścieżką wytyczoną.
Miejscowi zwą tę rzekę Czarną lub Zieloną.

Szlak to _____, wokół drzew i krzewów wiele.   

Jakie widzisz gatunki, rozpoznawaj śmieie!

Kora w paski ozdobna to czereśnia ptasia,
W czerwcu drobnym owocem zwierzęta zaprasza.
Jest tu dzika jabłoń, jest czarna olszyna,
Są pospolite – czeremcha i trzmielina.

Szeroką suknią chwali się sosna iglasta,
Dalej po prawej dąb wielki (z tabliczką) wyrasta.
Drzewo to żyć może nawet siedemset lat!
Przy nim stań, młodzieńcze, wracaj w stronę wiat.

Wyostrz wzrok, a po prawej okopy dostrzeżesz.
Ruszyć wyobraźnią: tutaj dzielni żołnierze
Sto lat temu, w pierwszej ze światowych wojen
O przyszłość swoich krajów toczyli boje.

Niejeden legł gdzieś pod sosną, niegdyś choją zwaną
(Sosną zaś tylko wtedy, kiedy miód z niej brano).
To dlatego dziś park zwiemy tymi słowy:
(Pamiętasz?) Chojnowski Park Krajobrazowy.

Gdy skreśisz w prawo, znów wchodząc w grząski piach,
Spójrz na największej wiaty – amfiteatru – wielki dach.
Idź znów w jego stronę, aż po prawej zobaczysz

Tablicę o runie. Tam _____
leśny oraz inne kwiaty.  

Patrz, runem jest borówka, poziomka, jeżyna.
Żyją w nim owady, karmi się nim zwierzęta.

